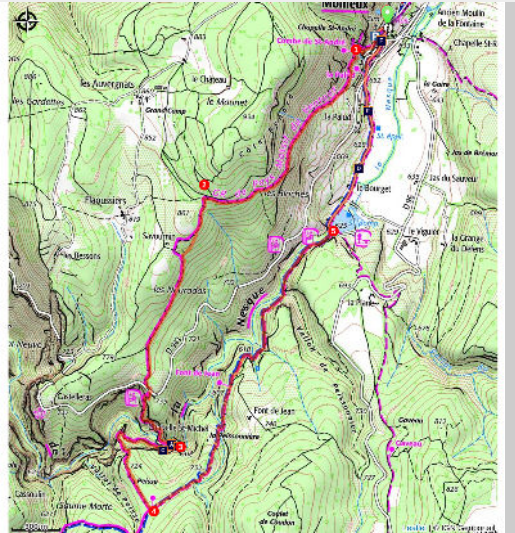


MONIEUX - Les gorges de La Nesque

Monieux



(©D. Rosso)

Partez à la découverte de ce canyon grandiose et sauvage ! Un des sites naturels les plus originaux et les plus sensibles de Provence.

« Faites cette balade vous serez un oiseau m'a-t-on dit ! Effectivement !! En début de balade on surplombe les gorges de La Nesque, on s'imagine être un rapace à l'affût d'une proie, vue dégagée, excellent terrain d'observation. Puis au fil de la balade le vol descend dans les gorges au plus près de la Nesque, un dernier piqué pour attraper sa proie ».

Baptiste MONTESINOS, chargé de mission Natura 2000 Mont Ventoux - Gorges de la Nesque au PNR du Mont-ventoux.

Infos pratiques

Pratique : À PIED

Durée : 3 h

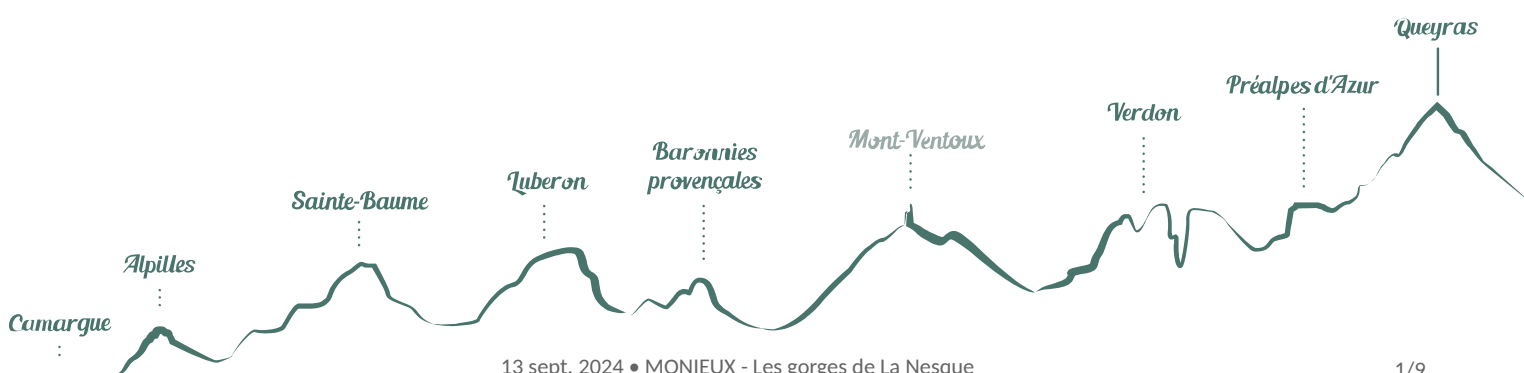
Longueur : 8.8 km

Dénivelé positif : 455 m

Difficulté : Moyen

Type : Boucle

Thèmes : Géologie, Patrimoine et histoire, Produits du terroir



Itinéraire

Départ : Parking de l'église, Monieux

Arrivée : Monieux

Balisage :  GR®  GRP®  PR

Au parking de l'église, tourner le dos à l'édifice et emprunter le sentier escarper qui monte sur la droite pour rejoindre le carrefour de la "Combe-de-Saint-André" (722 m).

1- Emprunter le sentier qui descend sur la gauche, et suivre la direction "Chapelle St Michel" sur environ 2 km.

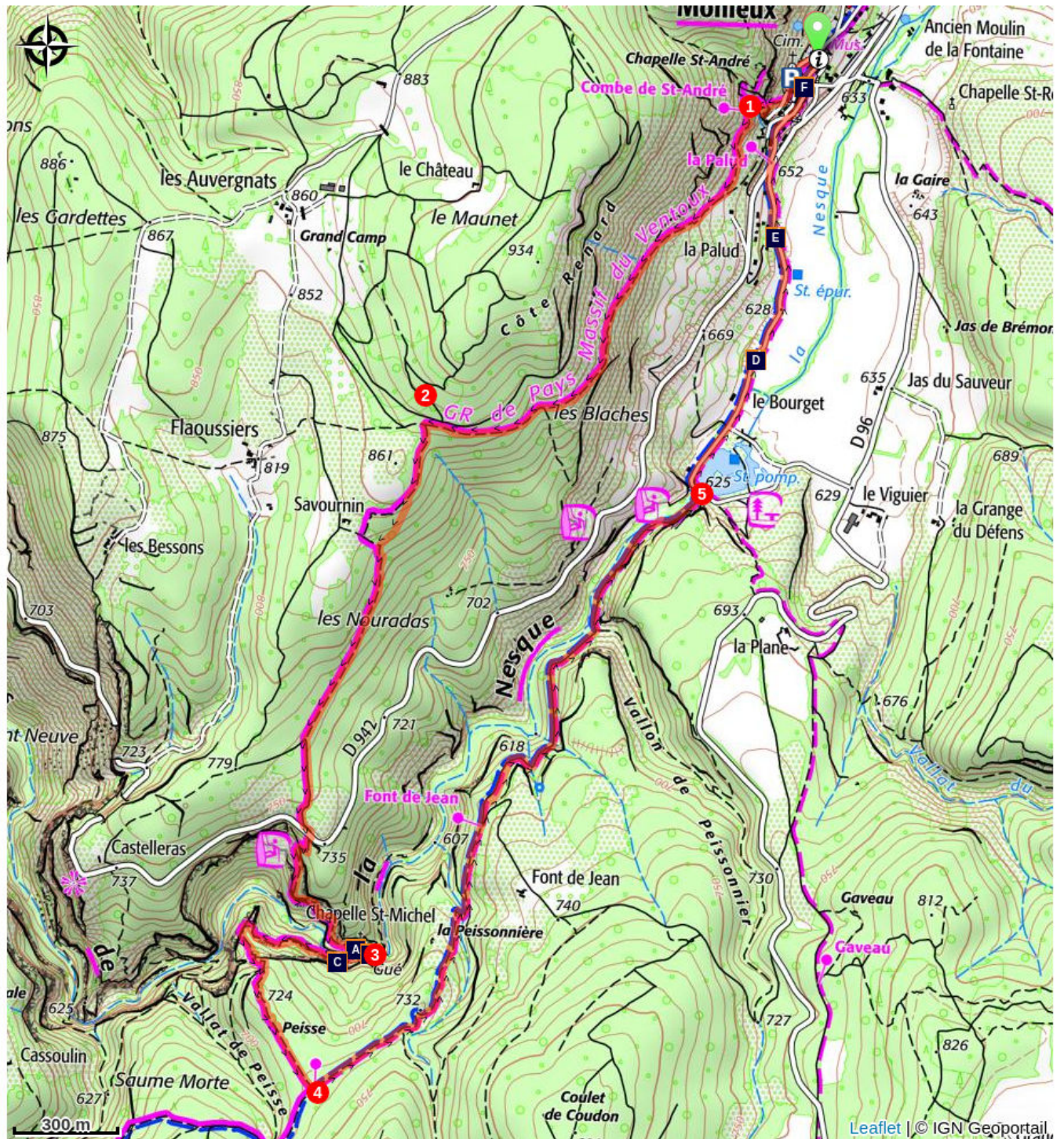
2- Au croisement tourner à gauche en descendant. Passer devant une ferme en pierre (privée) et continuer jusqu'à la route. Traverser la D942 (Attention peu de visibilité !) et entamer la descente vers le fond des gorges par des marches aménagées dans le rocher. jusqu'à la "Chapelle Saint-Michel".

3- Emprunter le sentier de droite vers "La Peisse" pour franchir la rivière (passage à gué). Suivre le sentier balisé jaune et rouge. (Attention passage à flan de falaise !)

4- Au carrefour de la "Peisse" (725 m), suivre le sentier vers la gauche sur environ 2,5 km pour rejoindre le plan d'eau du Bourget.

5- Contourner le lac sur la gauche et prendre la route direction le village de Monieux. Traverser la D942 pour aller dans le centre du village et rejoindre l'église.

Sur votre chemin...



La chapelle Saint-Michel (A)



Les Gorges de la Nesque (C)



Le petit épeautre (E)



Le vautour percnoptère (B)



Lavande fine et lavandin (D)



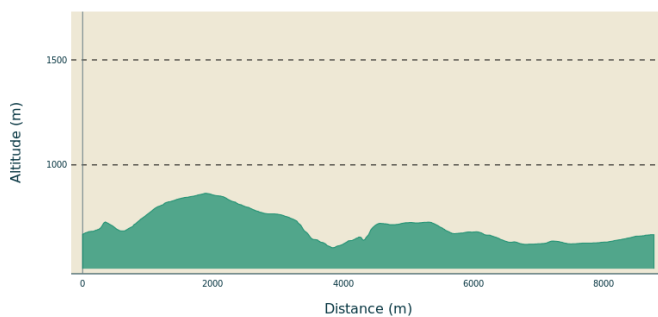
Monieux, village médiéval (F)

Toutes les infos pratiques

⚠️ Recommandations

- Point 2 : traversée de la D942 avec peu de visibilité.
- Point 3 : passage à gué et passages vertigineux
- Passages vertigineux, déconseillé aux personnes fortement sensibles au vertige et aux enfants.
- Itinéraires déconseillés par mauvais temps, la pluie rendant la roche glissante.
- En période de chasse, portez une tenue de couleur vive, signalez-vous et respectez la signalétique disposée par les chasseurs.
- Si vous croisez un troupeau, contournez-le et respectez les règles de prudence vis-à-vis des chiens de protection.
- L'accès aux massifs forestiers est réglementé en période estivale (juin à septembre). Pour connaître le niveau de risque incendie du jour, composez le +33 (0)4 28 31 77 11 ou rendez-vous sur <https://www.risque-prevention-incendie.fr/vaucluse/>

Profil altimétrique



Altitude min 606 m
Altitude max 865 m

Accès routier

Monieux, à 6km au Sud-Ouest de sault par la D942.

Parking conseillé

Parking de l'église

i Lieux de renseignements

OTI Ventoux Sud - Monieux



Place Jean Gabert, 84390 Monieux

monieux@ventoux-sud.com

Tel : +33 (0)4 90 64 14 14

<http://www.ventouxprovence.fr>


Sur votre chemin...



La chapelle Saint-Michel (A)

Au fond des gorges, se cache la chapelle Saint-Michel de Anesca, modeste édifice roman du 12ème siècle. Elle a été construite dans un lieu impressionnant. Blottie sous un immense surplomb elle est dominée par deux abris sous roche qui ont livré des vestiges préhistoriques. Elle fut un haut lieu de pèlerinage dès l'époque médiévale.

Crédit photo : P. Aguilar



Le vautour percnoptère (B)

De nombreux rapaces nichent dans les hautes falaises des Gorges de la Nesque. Aigle royal, faucon pèlerin, circaète Jean-le-Blanc, grand-duc et vautour percnoptère nichent dans la zone et sont facilement observables.

Espèce rare et menacée, le vautour percnoptère bénéficie d'un Plan National d'Action (PNA). Ce PNA permet de suivre régulièrement le couple nichant dans les Gorges de la Nesque de mars à septembre. Merci de les préserver et en évitant de faire du bruit ou de sortir des sentiers balisés.

Crédit photo : PNRMV



Les Gorges de la Nesque (C)

Site naturel exceptionnel, les vertigineuses Gorges de la Nesque ont accueilli il y a 200 000 ans des Hommes de Néandertal comme en témoignent de nombreux indices retrouvés au fond des gorges (ossements, habitations, outils, foyer de feu...). Aujourd'hui largement rendues à la nature, elles abritent une faune et une flore très riche grâce à la multitude de conditions climatiques présentes (ensoleillement, humidité, température...).

Crédit photo : N.Tardieu



Lavande fine et lavandin (D)

Deux variétés existent en pays de Sault : la lavande « vraie » ou fine qui fournit une essence très odorante, la plus chère, utilisée en pharmacie, parfumerie, aromathérapie. Et le lavandin, un hybride naturel d'aspic et de lavande vraie à fort rendement, destiné à l'industrie de la lessive, du savon et aux parfums d'ambiance. Les plants cultivés en rangs et soigneusement entretenus fleurissent en été. La plus grande part de la récolte est transformée en huile essentielle dans les distilleries installées au bord de la Nesque.

Crédit photo : P. Aguilar



Le petit épeautre (E)

Le petit épeautre ou engrain est la plus ancienne des céréales qui soit parvenue jusqu'à nous. En Méditerranée, on retrouve les premières traces de sa culture 9000 ans avant Jésus Christ. Largement répandue ensuite, elle était le blé des Gaulois, et le plat de résistance des campagnes. Oublié dans les 50, le petit épeautre renaît à la fin du XXème sur le plateau de Sault. Céréale robuste à haut rendement énergétique et calorique, le petit épeautre dispose d'une très bonne digestibilité.

Crédit photo : PNRMV



Monieux, village médiéval (F)

Charmant village, Monieux se situe à l'entrée des Gorges de la Nesque au cœur d'une plaine cultivée d'épeautre et de champs de lavande. Ses ruelles pavées, son ancienne tour de guet du 12ème siècle, ses ateliers d'artiste et son plan d'eau en font une halte découverte incontournable. Monieux abrite aussi le musée de la truffe du Ventoux. Grâce à la table polysensorielle, aux panneaux didactiques et autres films, le "diamant noir" n'aura plus de secret pour vous !

Crédit photo : PNRMV



- En aucun cas les auteurs des contenus de ce site ne sauraient être tenus pour responsables de problèmes ou d'accidents sur les itinéraires cités.
- Cependant, nous comptons sur vous pour signaler toutes contradictions importantes entre cette fiche et le terrain.
- Pensez également à signaler les éventuels problèmes rencontrés pendant votre balade sur <http://sentinelles.sportsdenature.fr> (erreur de balisage, panneau défectueux, pollution, conflit d'usages...).
- La vente de cette fiche est autorisée au coût d'impression.
- Ne pas jeter dans la nature.

L'outil Geotrek a été financé par l'Union européenne, le Parc national des Ecrins et le Parc national du Mercantour.

Le projet Chemins des Parcs est financé par la Région Provence-Alpes-Côte-d'Azur et les Parcs naturels régionaux des Alpilles, de Camargue, du Luberon, du Queyras et du Verdon.

Ce projet partenarial rassemble également le Comité Régional du Tourisme, les agences départementales de développement touristique, les offices de tourisme et les syndicats d'initiative.

- The authors of this website will in no case be held responsible for problems or accidents on the routes mentioned.
- We count on you to point out any inconsistency between this content and the field itineraries
- Please report any problems encountered on the routes (route marking problems, defective panels, pollution, conflict of uses ...) on <http://sentinelles.sportsdenature.fr>
- The sale of this sheet is authorized at the cost of printing
- Please don't litter

The Geotrek tool was funded by the European Union, the Ecrins National Park and the Mercantour National Park.

The Chemins des Parcs project is funded by the Provence-Alpes-Côte-d'Azur Region and the regional nature parks of Alpilles, Camargue, Luberon, Queyras and the Verdon.

This project was developed in partnership with the Regional Tourism Committee, the departmental tourist development agencies, and tourist offices.

www.cheminsdesparcs.fr

*Tours et détours dans les Parcs naturels régionaux
de Provence-Alpes-Côte d'Azur*

Avec le soutien de

